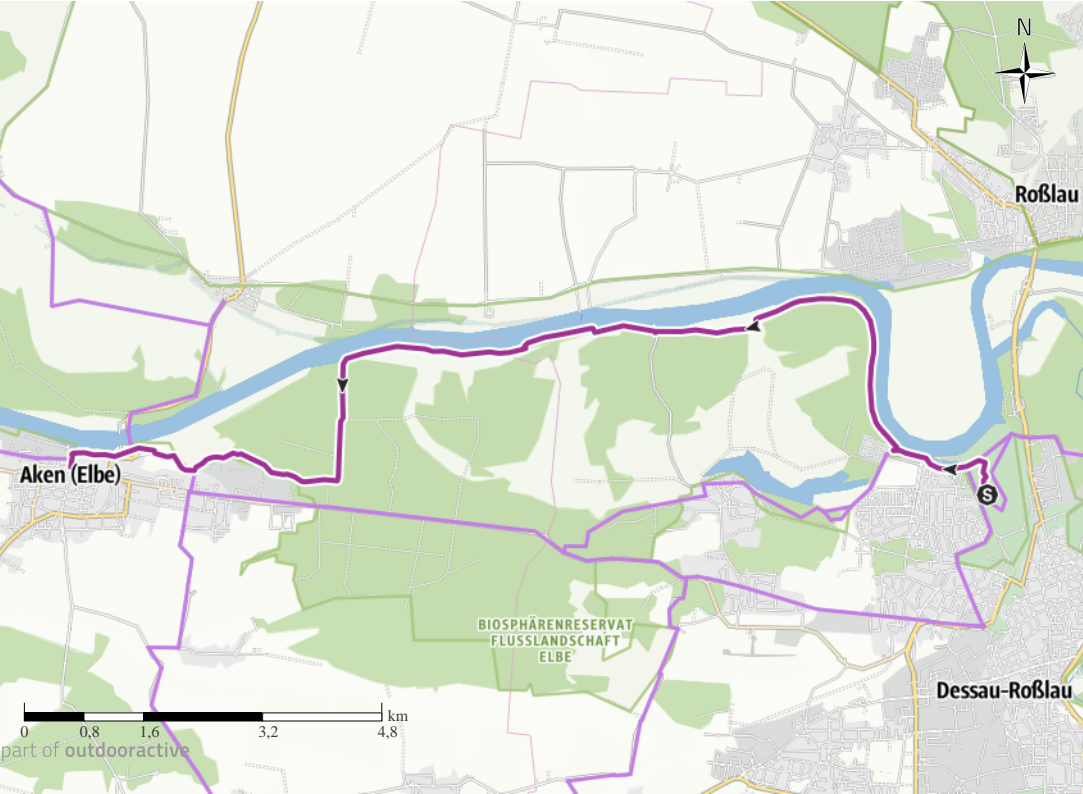




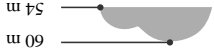
TOP WWF Tour Elbauen



part of outdooractive

Tourdaten

Strecke	↔	17,7 km
Schwierigkeit	↔	leicht
Dauer	🕒	1:10 h
Kondition	●●●●●	
Technik	●●●●●	
Höhenlage	↘	18 m
Aufstieg	↗	10 m
Abstieg	↘	18 m



part of outdooractive

WWF Büro Mittlere Elbe



Aktualisierung: 23.06.2021

Quelle
Investitions- und Marketinggesellschaft Sachsen-Anhalt mbH



Tour zum Mitnehmen für iPhone und Android

QR-Code scannen und diese Tour offline speichern, mit Freunden teilen und mehr.

Webseite

<https://out.ac/hbnrk>

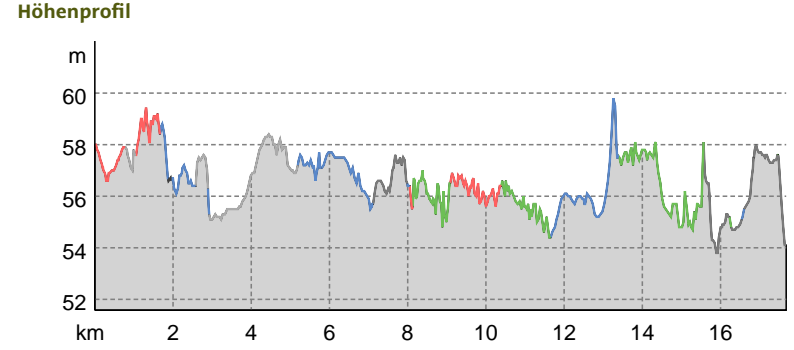


Foto: WWF Büro Mittlere Elbe, Investitions- und Marketinggesellschaft Sachsen-Anhalt mbH

Kartengrundlagen: outdooractive Kartografie; Deutschland: @GeoBasis-DE / BKG 2021, @GeoBasis-DE / LDBV 2021, Österreich: ©1996-2021 here, All rights reserved., @Autonome Provinz Bozen – Südtirol – Abteilung Natur, Landschaft und Raumentwicklung, © Cartago S.R.L. Kartengrundlagen: outdooractive Kartografie; @OpenStreetMap (www.openstreetmap.org)

Wegart

Asphalt	2,8 km
Schotterweg	4,6 km
Weg	4,5 km
Pfad	2,8 km
Straße	0,1 km
Unbekannt	2,9 km



Die Elbe ist die stete Wegbegleiterin auf dieser abwechslungsreichen Tour durch den alten Hartholzauenwald und entlang der verbliebenen Weichholzaue.

Start der Tour
Kornhaus

Ende der Tour
Fährhaus Aken



Foto: WWF Büro Mittlere Elbe, Investitions- und Marketinggesellschaft Sachsen-Anhalt mbH



Wegart

Höhenprofil



Foto: WWF Büro Mittlere Elbe, Investitions- und Marketinggesellschaft Sachsen-Anhalt mbH




Foto: WWF Büro Mittlere Elbe, Investitions- und Marketinggesellschaft Sachsen-Anhalt mbH